




GRUPO DE TRABAJO PARA LA DETERMINACIÓN DE
LOS FACTORES PARA LA DISTRIBUCIÓN DE LAS
PARTICIPACIONES FEDERALES 2022

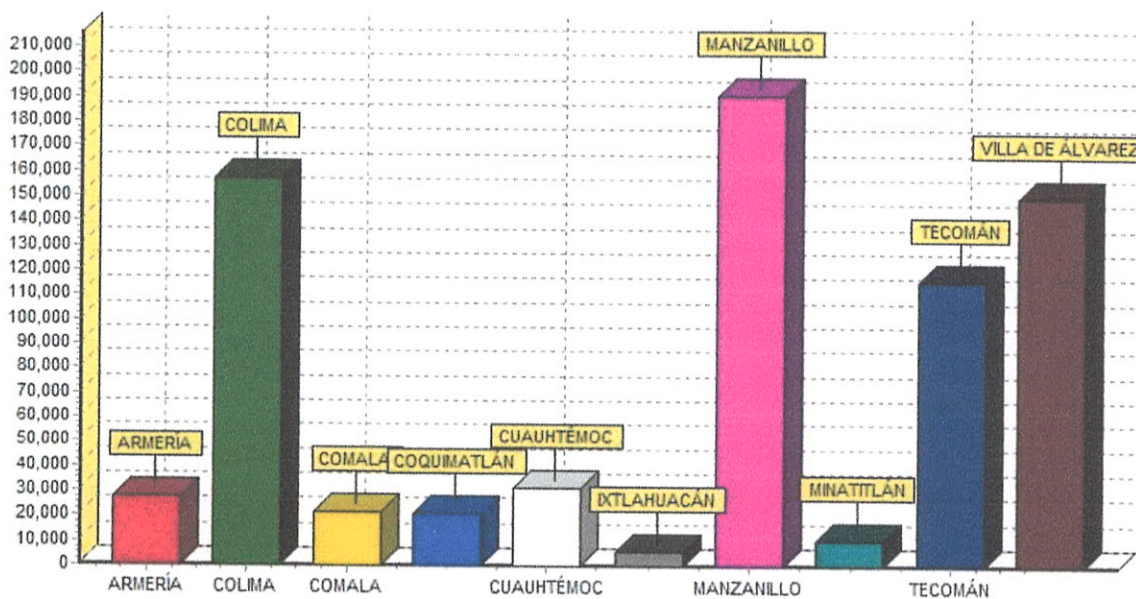
ANEXO 1



VARIABLES CONOCIDAS
EJERCICIO 2022

VARIABLES LIGADAS A LOS MUNICIPIOS

POBLACION	CENSO DE POBLACIÓN 2020	
Municipio	Valor Absoluto	Valor Relativo
ARMERÍA	27,626.00	3.78%
COLIMA	157,048.00	21.47%
COMALA	21,661.00	2.96%
COQUIMATLÁN	20,837.00	2.85%
CUAUHTÉMOC	31,267.00	4.28%
IXTLAHUACÁN	5,623.00	0.77%
MANZANILLO	191,031.00	26.12%
MINATITLÁN	10,231.00	1.40%
TECOMÁN	116,305.00	15.90%
VILLA DE ÁLVAREZ	149,762.00	20.48%
Sumas Totales :	731,391.00	100.00%



Handwritten signatures and scribbles in blue ink, including a large signature that appears to be 'A. H. ...' and several other illegible marks.



COORDINACIÓN GENERAL DE OPERACIÓN REGIONAL
DIRECCIÓN REGIONAL OCCIDENTE
COORDINACIÓN ESTATAL COLIMA

Colima, Col., 23 de febrero de 2022
Oficio Núm. 1312.8./079/2022
INEGI.CSP4.04

Asunto: Datos de población

L.E. ÓSCAR A. VALDOVINOS ANGUIANO

Director General del Instituto Técnico Hacendario
del Estado de Colima
Presente

El *Sistema Nacional de Información Estadística y Geográfica (SNIEG)*, es coordinado y normado por el **Instituto Nacional de Estadística y Geografía (INEGI)** con la finalidad de suministrar a la sociedad y al Estado información de calidad, pertinente, veraz y oportuna, a efecto de coadyuvar al desarrollo nacional bajo los principios rectores de accesibilidad, transparencia, objetividad e independencia.

En ese contexto, en respuesta a su Oficio: 063/2022, adjunto información de la población total del Estado de Colima y por cada municipio de acuerdo al Censo de Población y Vivienda 2020; esta información y otra de su interés la puede encontrar en el sitio del INEGI en Internet www.inegi.org.mx

A fin de que tenga una atención personalizada en el uso y manejo de esta información y la demás que pone a disposición este Instituto, presento a sus finas atenciones a la Lic. Claudia Alicia Gallegos Ortiz, Ejecutiva de Cuenta del Departamento de Promoción y Concertación Estatal, con datos de contacto a través de su correo electrónico claudia.gallegos@inegi.org.mx, quien estará atenta para apoyar en la obtención de la información que requiere.


Sin otro particular, me es grato enviarle un cordial saludo.

Atentamente
El Coordinador Estatal


ING. SEVERO OCTAVIO GRAGEDA GUZMÁN

Ccpcvsia. LIC. OFELIA BALTAZAR RODRÍGUEZ.- Subdirectora Estatal de Informática y Promoción.
T.S. ADA LETICIA CASTREJÓN GÓMEZ.- Jefa del Departamento de Promoción y Concertación Estatal.
Archivo/Acuse.

I'SOGG/OBR/ALCG/mgdp.



Colima, Col., 23 de febrero de 2022
Oficio Núm. 1312.8./079/2022
INEGI.CSP4.04

Anexo 1/1

Población total por municipio del Estado de Colima al 15 de marzo 2020		
Entidad federativa	Municipio	Población total ¹
06 Colima	Total	731 391
06 Colima	001 Armería	27 626 ✓
06 Colima	002 Colima	157 048 ✓
06 Colima	003 Comala	21 661 ✓
06 Colima	004 Coquimatlán	20 837 ✓
06 Colima	005 Cuauhtémoc	31 267 ✓
06 Colima	006 Ixtlahuacán	5 623 ✓
06 Colima	007 Manzanillo	191 031 ✓
06 Colima	008 Minatitlán	10 231 ✓
06 Colima	009 Tecomán	116 305 ✓
06 Colima	010 Villa de Álvarez	149 762 ✓
¹ Incluye una estimación de población a nivel estatal de 34 373 personas que corresponden a 10 229 viviendas sin información de ocupantes y menores omitidos.		
INEGI. Censo de Población y Vivienda 2020. Tabulados del Cuestionario Básico. https://www.inegi.org.mx/programas/ccpv/2020/#Tabulados (25 de enero 2021)		
Fecha de elaboración: 25/01/2021		